

Contactos (Info) / Useful contacts:	
Parque de Turismo de Arco de Valdevez	Tel: 258 510 280
Parque Central	Tel: 258 462 250
Centro de Interpretação dos Rios do Parque Nacional Peneda-Gerês	Tel: 258 513 280
Parque Nacional da Peneda Gerês	Tel: 258 513 280
Município de Arco de Valdevez	Tel: 258 520 300
Câmara Municipal de Arco de Valdevez	Tel: 258 520 300
Arco de Valdevez Municipal Council	Tel: 258 520 300
Associação de Turismo de Arco de Valdevez	Tel: 258 520 300
Associação de Turismo de Arco de Valdevez	Tel: 258 520 300
GNP / Guarda Nacional	Tel: 258 520 300
Centro de Saúde de Arco de Valdevez	Tel: 258 520 300
Associação de Turismo de Arco de Valdevez	Tel: 258 520 300



In this part of the walk special attention should be paid to the trail markers since the path is not always clearly defined. After passing a rustic shed containing agricultural tools and livestock, we continue down a trail that winds through the dense vegetation and crosses a stream.

This is the only way back to Gavieira. The sinuous Rio Grande meanders to our left, moulding the landscape and offering many beautiful waterfalls and inviting rock pools where summer walkers may refresh their energies. We soon emerge onto a tarmac road that leads us to the traditional

Church square. We then follow a concrete path until we reach the site where we began this beautiful walk.

The path rises through a beautiful oak grove leading to the mountain village of Branda de Busgalinhas. As we ascend we encounter two indigenous cattle breeds-Barrosã and Cachena-which graze during the day and return to their sheds at night. Closer to the village, we pass rye fields surrounded by loose stone walls. The village of Branda de Busgalinhas nestles in the middle of the granite massif. It is a small settlement within the parish of Gavieira that is typically occupied during the summer months while the cattle is put out to pasture.

After visiting the village, we continue along a dirt track in the direction of the mountain village of São Bento de Cando, also located within the parish of Gavieira. This "branda" is famous for its religious festivities in adoration of the effigy of São Bento (Saint Benedict). From the village, we ramble down a shepherd's footpath towards the river, Rio Grande.

The "Pertinho do Céu" Nature Trail



The "Pertinho do Céu" (Close to Heaven) Nature Trail is a sign-posted country walk denominated as a Small Route (SR). The trail winds through the foothills of the Peneda Mountains, in the mountain parish of Gavieira, municipality of Arco de Valdevez.

Around 700 metres from the intersection of the Church of Gavieira, on the road from Rouças in the direction of São Bento de Cando, we find an old flagstone footpath on our left, with a signpost indicating the start of the trail. As we walk down the large flagstones of this old carriage-way we note wheel grooves cut by ox-carts.

Desde aqui descemos em direcção ao Rio Grande por um trilho de pastores. Nesta descida devemos ter o máximo cuidado, prestando atenção às marcações, pois o caminho não se encontra bem definido. Depois de passarmos uma rústica construção que serve para arrecadar as alfaias agrícolas e o gado, atravessamos um ribeiro por um trilho que se abre na densa vegetação, sendo a única passagem possível para seguirmos caminho em direcção à Gavieira. Continuamos caminho, seguindo o rio à nossa esquerda que vai moldando a paisagem e criando belas cascatas e poças convidativas para nos refrescarmos. Pouco depois desembocamos numa estrada alcatroada que nos levará a visitar o típico lugar da Igreja, para depois subirmos por um caminho coberto de cimento que nos conduzirá ao lugar onde teve início este belo percurso.



Pouco antes de chegarmos à Branda, podemos observar os campos cultivados com centeio, rodeados por muros de pedra solta e no meio do caos granítico, surge por entre a penedia a Branda de Busgalinhas. Trata-se de um pequeno povoado que se encontra apenas ocupado durante o Verão para apoio à actividade pastoril.

Depois de visitada a Branda, a qual pertence à população do lugar da Igreja da Gavieira, seguimos por um estradão em terra batida em direcção à Branda de S. Bento do Cando, também propriedade das populações da Gavieira. Trata-se de um povoado bastante conhecido pelas romarias de adoração à imagem de S. Bento.

O Trilho "Pertinho do Céu"

O Trilho "Pertinho do Céu" é um percurso pedestre sinalizado denominado de Pequena Rota (PR).

Este percurso realiza-se nas faldas da Serra da Peneda, no Concelho de Arcos de Valdevez, na freguesia serrana da Gavieira. A cerca de 700 metros do cruzamento para o lugar da Igreja da Gavieira, mesmo junto à estrada que une Rouças a S. Bento do Cando, abre-se à nossa esquerda um velho caminho de lajes sinalizado por uma placa que indica o início do percurso.

Pouco antes de chegarmos à Branda, podemos observar os campos cultivados com centeio, rodeados por muros de pedra solta e no meio do caos granítico, surge por entre a penedia a Branda de Busgalinhas. Trata-se de um pequeno povoado que se encontra apenas ocupado durante o Verão para apoio à actividade pastoril.

Depois de visitada a Branda, a qual pertence à população do lugar da Igreja da Gavieira, seguimos por um estradão em terra batida em direcção à Branda de S. Bento do Cando, também propriedade das populações da Gavieira. Trata-se de um povoado bastante conhecido pelas romarias de adoração à imagem de S. Bento.



Ficha Técnica do Percurso

Nome do Percurso Pedestre:

Trilho "Pertinho do Céu"

Entidade Promotora:

ADERE-Peneda Gerês

Tipo de Percurso:

Pequena Rota (PR)

Localização:

Igreja-Gavieira (Arcos de Valdevez)

Âmbito do Percurso:

Ecológico-Cultural

Distância Percorrida:

6 km

Duração do Percurso:

Carca de 3 h 30 m

Grau de Dificuldade:

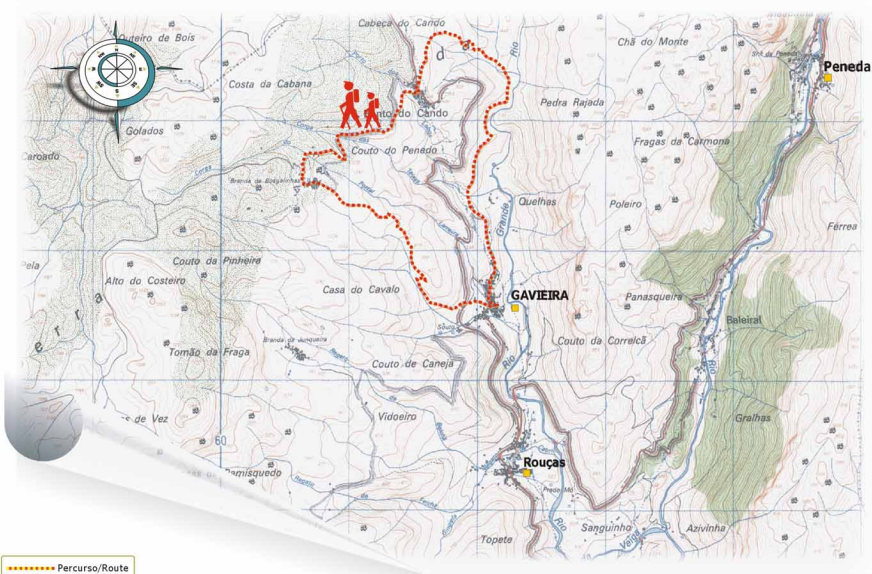
Fácil /Moderado

Cota Máxima Atingida:

1070 metros (Branda Busgalinhas)

Regulamento do Percurso

- ▶ Não saia do percurso marcado e sinalizado. Preste atenção às marcações.
- ▶ Evite fazer ruídos e barulhos.
- ▶ Respeite a propriedade privada. Feche portões e cancelas.
- ▶ Não abandone o lixo, leve-o até ao respectivo local de recolha.
- ▶ Cuidado com o gado. Não incomode os animais.
- ▶ Deixe a Natureza intacta. Não recolha plantas, animais ou rochas.
- ▶ Faça fogo apenas nos locais destinados para o efeito.
- ▶ Evite andar sozinho na montanha.
- ▶ Tenha o máximo cuidado nos dias de nevoeiro.
- ▶ Utilize sempre botas de montanha, impermeável e um chapéu.
- ▶ Para sua segurança solicite um guia recomendado.

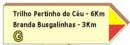


----- Percurso/Route

Carta Militar / Military Map nº 9
Instituto Geográfico do Exército / Geographical Institute of the Army
Escala / Scale 1:25.000

Sinalização / Sign-posting

Placa de indicação de início do Percurso.
O "G" (cor amarela) significa que é aconselhável o Percurso com Guia.



Sign indicating start of the Trail.
The letter "G" indicates that it is advisable to be accompanied by a Guide.

Trail Factsheet

Nome:

"Pertinho do Céu" Nature Trail

Promotor:

ADERE-Peneda Gerês

Classification:

Small Route (SR)

Location:

Church of Gavieira

(Arcos de Valdevez)

Type:

Ecological-Cultural

Distance:

6 km

Duration of the Trail:

Approx. de 3 ½ hours

Degree of Difficulty:

Easy/Moderate

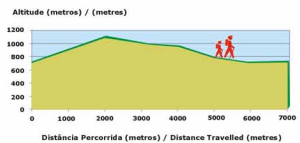
Maximum Height attained:

1070 metres (Branda Busgalinhas)

Trail Regulations

- ▶ Do not stray from the marked and sign-posted trail.
- ▶ Pay attention to trail markers.
- ▶ Do not make loud noises.
- ▶ Respect private property. Close all gates behind you.
- ▶ Do not leave litter; deposit it in the respective refuse collection points.
- ▶ Be careful with live-stock.
- ▶ Do not disturb animals.
- ▶ Leave nature intact.
- ▶ Do not remove plants, animals or rocks.
- ▶ Only light fires in locations specifically designated for this purpose.
- ▶ Avoid walking alone in the mountains.
- ▶ Take special care in fog. Always use proper walking boots, raincoat and a hat.
- ▶ For your safety, ask to be accompanied by a recommended Guide.

Perfil do Percurso / Trail Profile



Trilho Pertinho do Céu
 The Pertinho do Céu Nature Trail

